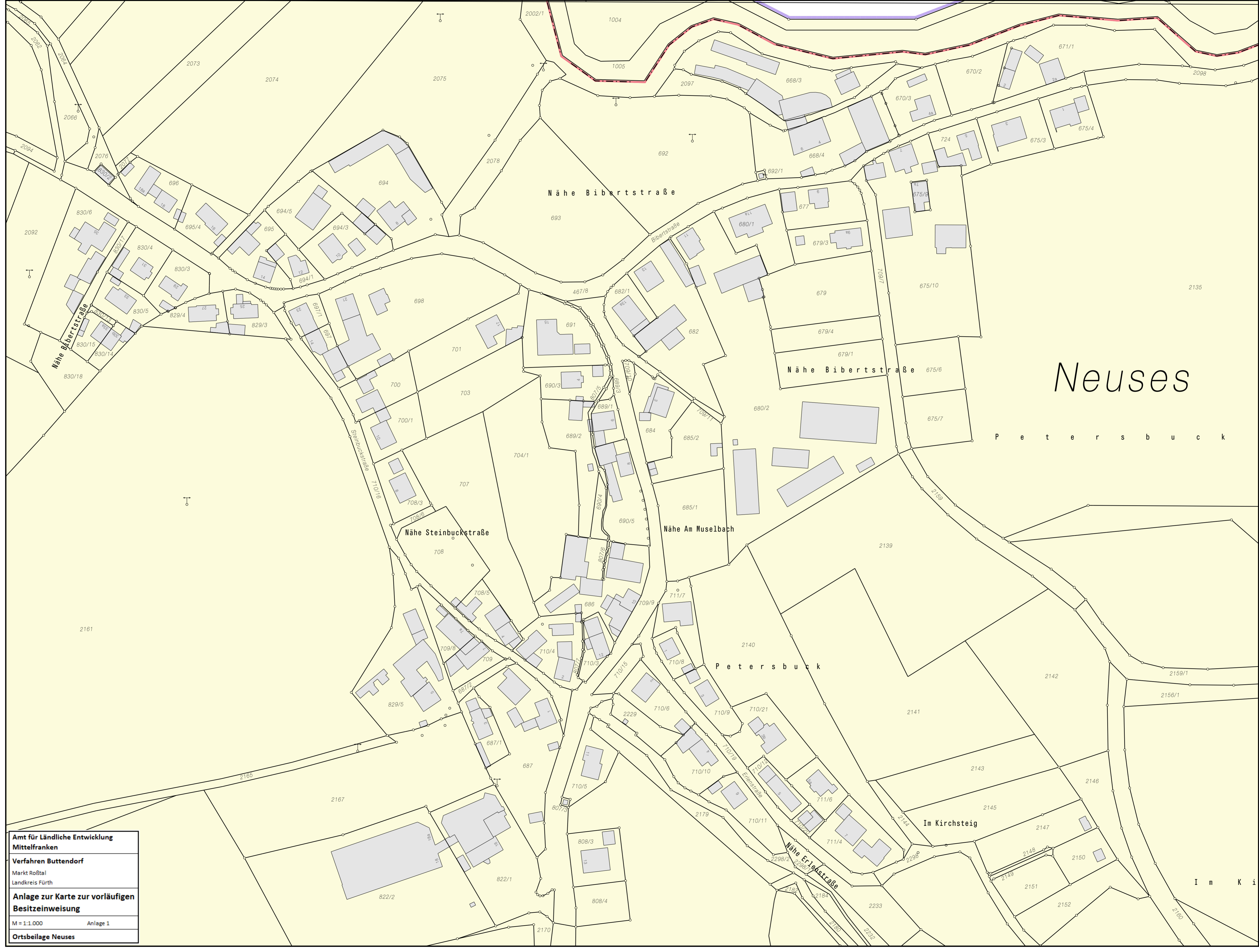


- Legende**
- Gemeinde- und Gemarkungsgrenze
 - Gemarkungsgrenze
 - Gemeindegrenze
 - Verfahrns-grenze
 - Flurstücksgrenze (num.)
 - Flurstücksgrenze (graph.)
 - Zugehörigkeits-haken
 - 123 Flurstücksnummer
 - Abfindungsflurstück

Karte zur vorläufigen Besitzzeiweisung

Anlagen 3
 Amt für Ländliche Entwicklung Mittelfranken
 Teilnehmergemeinschaft
 Buttenhofen
 Flurneuordnung und Dorferneuerung
 Markt Roßtal
 Landkreis Fürth



Neuses

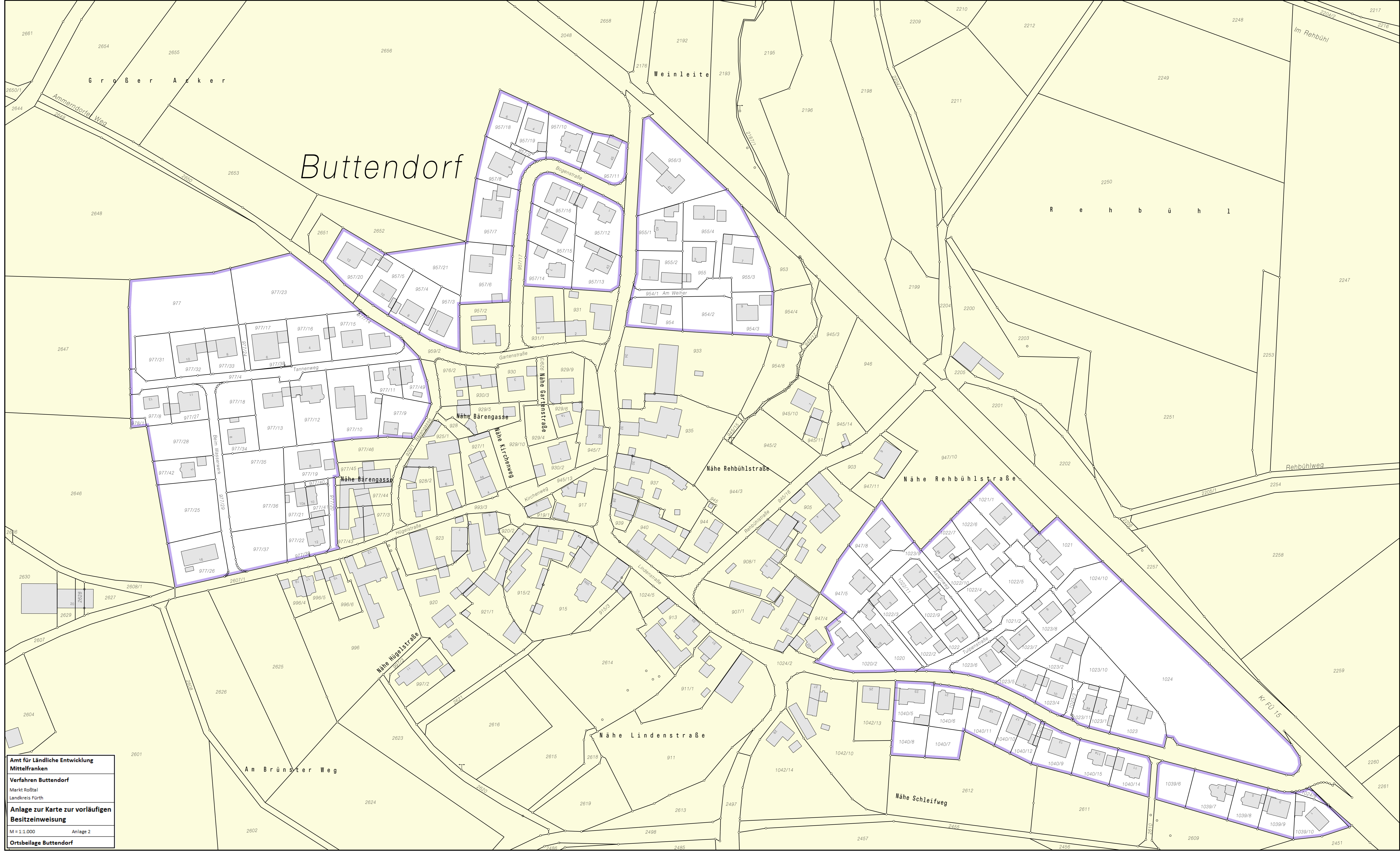
P e t e r s b u c k

P e t e r s b u c k

Im Kirchstieg

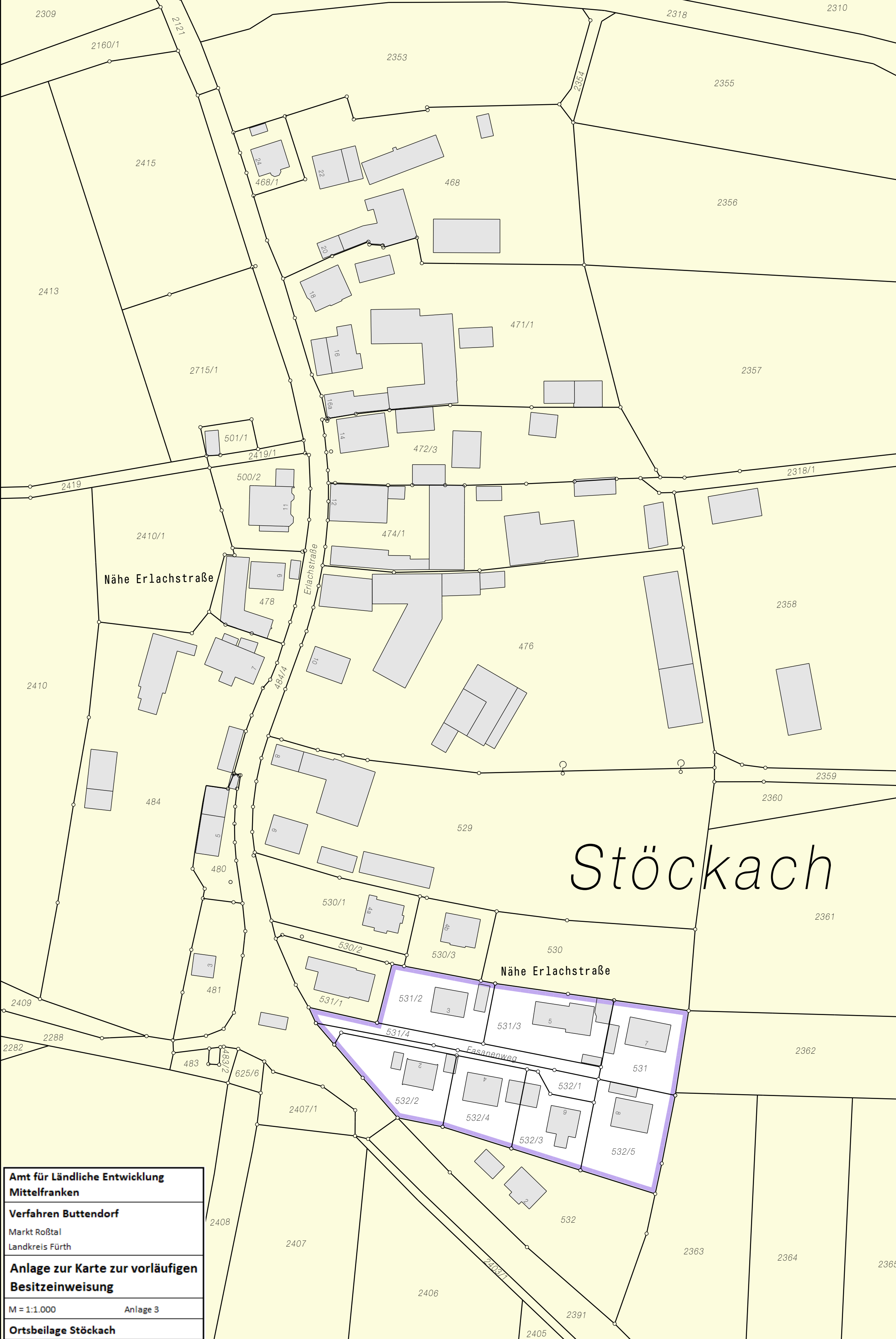
I m K i

Amt für Ländliche Entwicklung Mittelfranken	
Verfahren Buttendorf	
Markt Roßtal Landkreis Fürth	
Anlage zur Karte zur vorläufigen Besitzzeiweisung	
M = 1:1.000	Anlage 1
Ortsbeilage Neuses	



Buttendorf

Amt für Ländliche Entwicklung Mittelfranken	
Verfahren Buttendorf	
Markt Roßtal Landkreis Fürth	
Anlage zur Karte zur vorläufigen Besitzeinweisung	
M = 1:1.000	Anlage 2
Ortsbeilage Buttendorf	



**Amt für Ländliche Entwicklung
Mittelfranken**

Verfahren Buttendorf
Markt Roßtal
Landkreis Fürth

**Anlage zur Karte zur vorläufigen
Besitzeinweisung**

M = 1:1.000 Anlage 3

Ortsbeilage Stöckach